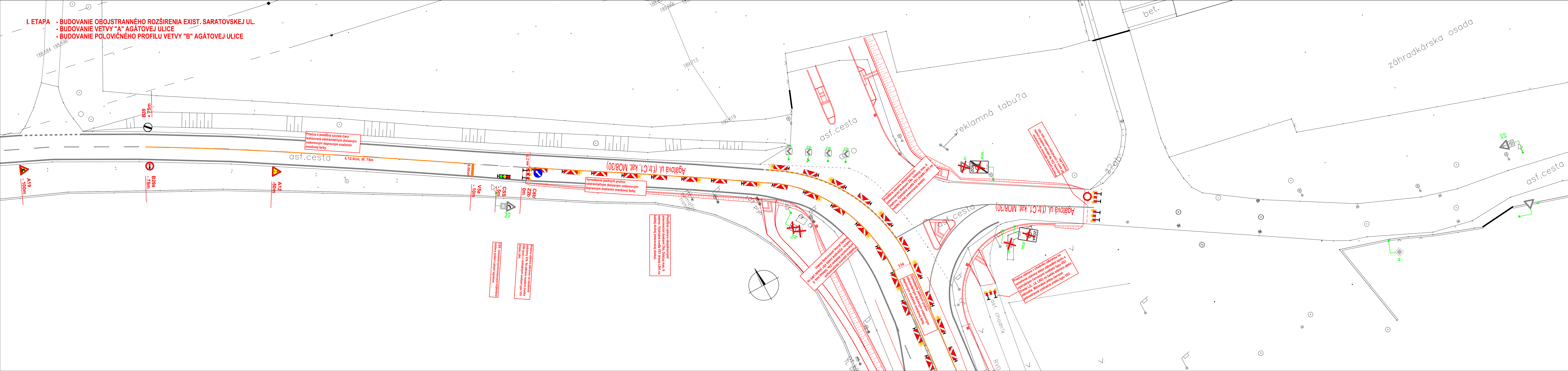


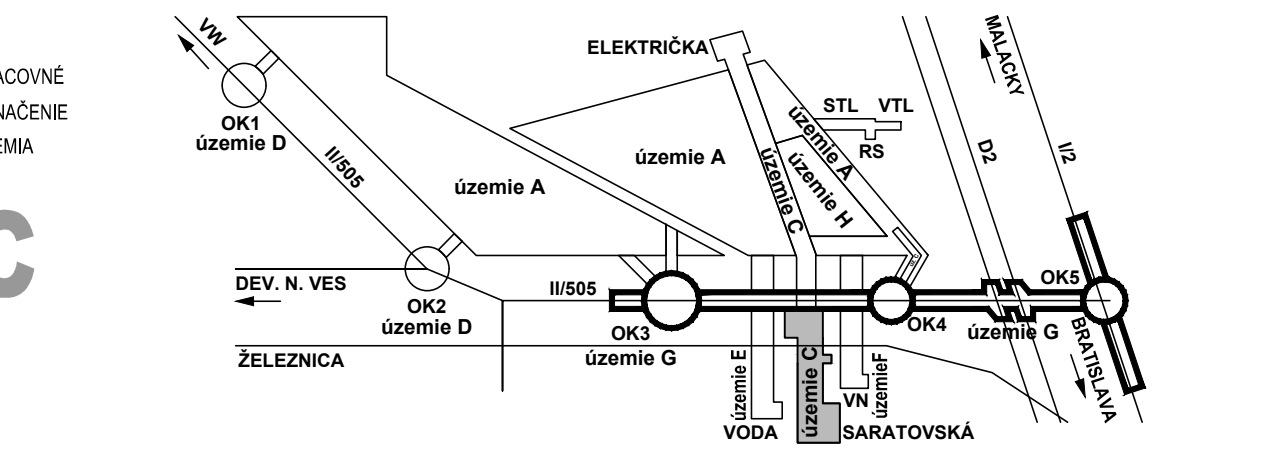
- I. ETAPA - BUDOVANIE OBOJSTRANNÉHO ROZŠÍRENIA EXIST. SARATOVSKÉJ UL.
- BUDOVANIE VETVY "A" AGÁTOVEJ ULICE
- BUDOVANIE POLOVIČNÉHO PROFILU VETVY "B" AGÁTOVEJ ULICE





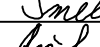
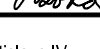


ZMENY DOKUMENTÁCIE				
Zmena				
Index	Dátum	Meno - Podpis	Text zmeny	



RIEŠENÁ ZÓNA
Nové dopravné prepojenie II/505 s MČ Dúbravka



Manažér projektu:	Ing. Ján Kušnír			
Hlavný inžinier projektu:	Ing. Marek Šmelik			
Zodpovedný projektant objektu:	Ing. Marek Šmelik			
Navrhov - vypracoval:	Ing. Marek Šmelik			
Kontroloval:	Ing. Vladimír Rozoková			
Mesto stavby:	Bratislava	Oblasť:	Bratislava IV	Tlmavská cesta 27, 831 04 BRATISLAVA Generálny riaditeľ: Ing. Slavomír Podmanický Zákazkové číslo: 1514 Dátum: 04/2017 Stupeň - účel: DRS Počet A4: 7X04 (7/1) Mierka: 1:250 Časť: E Príloha: 8.1
Investor - stavebník:				
Stavba:	NOVÉ DOPRAVNÉ PREPOJENIE II/505 S MČ DÚBRAVKA			
Objekt (súbor):	C101 Predĺženie Saratovskej ulice			
Názov prílohy:	Dočasné dopravné značenie, I. etapa			
Digitálny názov prílohy:	1514_DRS_C101_08_DDZ.dwg			